

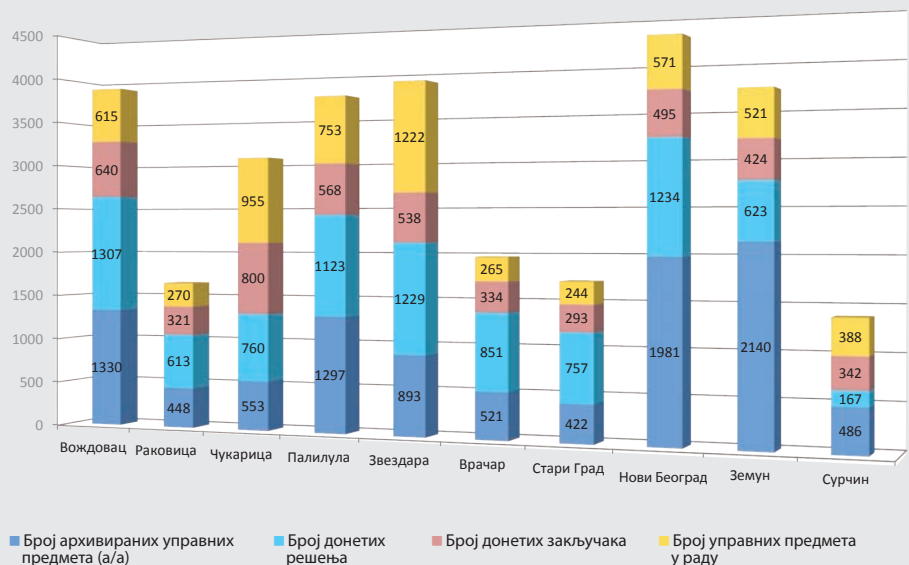


Резултати пилот-пројекта „Дан за дан“

После успешне реализације пројекта оснивања катастра непокретности примарни задатак РГЗ-а је повећање ажурности података катастра непокретности и ефикасности у решавању управних предмета.

Управо наведени задатак био је разлог за измене у организацији унутрашњих јединица РГЗ-а, прерасподели људских ресурса и измени процеса рада. Формирањем нових организационих јединица за подручја градских београдских општина, где је највећи број захтева за променама у бази података катастра непокретности, кроз пилот-пројекат „Дан за дан“ направљен је покушај да се поступање по примљеним захтевима скрати на најмањи могући рок у зависности од сложености промене, као и да се убрза решавање заосталих предмета.

Поступајући по **29.294** захтева, који су примљени у првој половини 2014. године, правоснажно је окончано и архивирано 34.4% предмета, док је за 29.6% предмета донето решење и теку рокови за правоснажност одлуке. За 4.755 предмета, који нису били са комплетном документацијом, израђени су закључци са мерама и роковима за поступање. У поступку решавања и поступања по захтевима је још 5.804 (19.8%) предмета који су углавном сложене природе (укључен велики број непокретности у промену, потребан испитни поступак или теренски увиђај) или су опте-



Остварени резултати у првој половини 2014. године на подручју 10 градских београдских општина укључених у пилот-пројекат

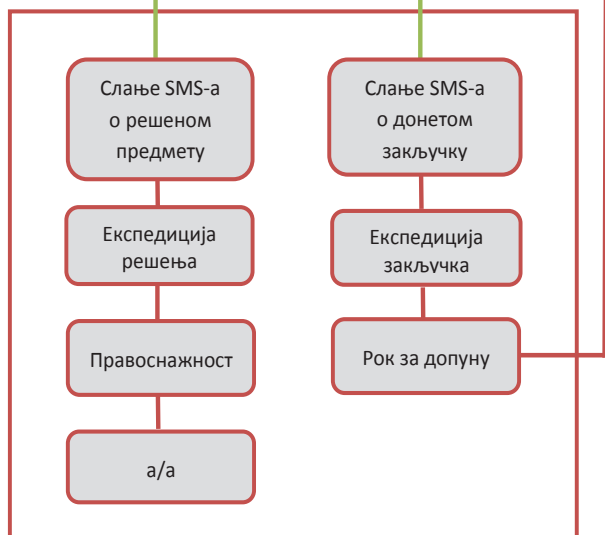
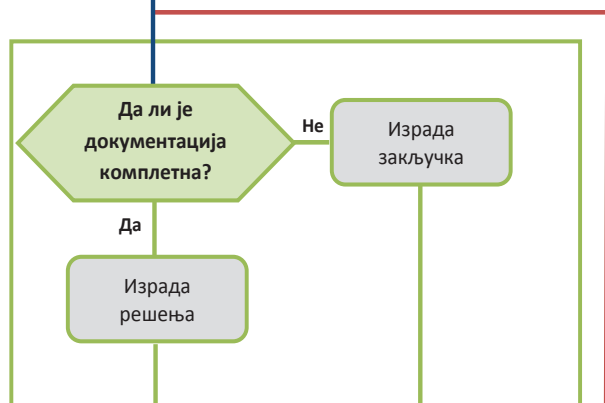
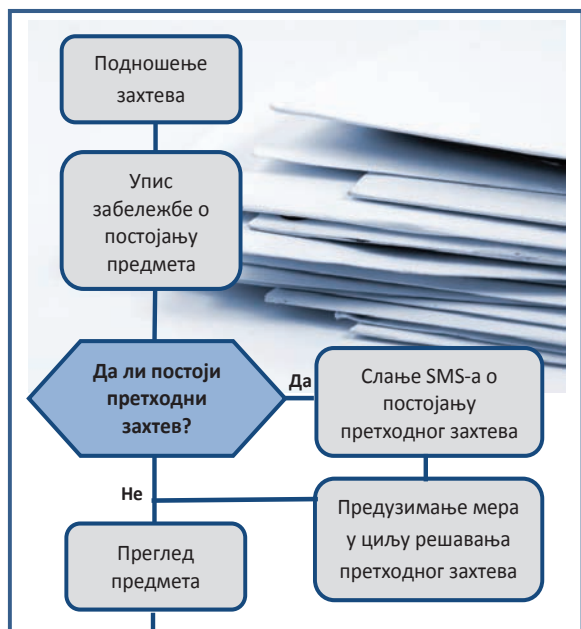
ређени претходним захтевом у смислу члана 125. Закона о државном премеру и катастру.

Упоредо са решавањем управних предмета из 2014. године, службе за катастар непокретности које су укључене у пилот-пројекат, поступале су и по претходним захтевима, односно за примљеним предметима из ранијег периода (2009-2013). У периоду јануар-јун 2014. године поступљено је по **24.490** предмета за које је донето 15.350 решења и 9.140 закључака.

Од јуна 2014. године пројекат је проширен и на службе за катастар непокретности Сопот, Лазаревац, Гроцка, Младеновац, Обреновац, Нови Сад 1

и Нови Сад 2, као и на организационе јединице за општине Савски венац и Барајево. У службама за катастар непокретности Гроцка и Сопот постигнути су најбољи резултати. Од укупног броја формираних управних предмета у СКН Гроцка 8.9% предмета чека допуну по закључцима, а 6.4% су сложени предмети, док у СКН Сопот 5.3% предмета чека допуну по закључцима, а 3% су сложени предмети.

У наредном периоду планирана је имплементација пројекта у свим службама за катастар непокретности за које је у претходном периоду организована одговарајућа обука државних службеника.



Комплетан радни процес при решавању управног предмета приказан је у шеми.

У циљу економичности и ефикасности поступка подносиоцима захтева је остављена могућност да до шестог дана могу лично преузети решење/закључак у просторијама Службе за катастар непокрености. Након истека тог рока решења/закључци се достављају редовном поштом.

Почетак теренских радова на државној граници

Теренски радови на премери, редовној контроли и обнављању граничне линије и граничних ознака на државној граници између Републике Србије и Републике Бугарске започели су 5. августа 2014. године.

На заседању Мешовите комисије за обнављање, обележавање и одржавање граничне линије и граничних ознака на државној граници између Републике Србије и Републике Бугарске, одржаном од 13. до 15. маја 2014. године у Софији, одлучено је да се у 2014. години наставе теренски радови на премери, редовној контроли и обнављању граничне линије и граничних ознака на заједничкој државној граници.

Српски део мешовите радне групе (Републички геодетски завод) изводи радове на другом граничном одсеку од граничне пирамиде 378/2 (околина Стрезиминоваца, општина Сурдулица) ка тремеђи Републике Србије, Републике Бугарске и Републике Македоније.

Бугарски део мешовите радне групе изводи радове на првом граничном одсеку, од граничне пирамиде бр. 258 - Сребрна глава (општина Димитровград) према граничној пирамиди број 1 - тремеђа Републике Србије, Републике Бугарске и Румуније.

Изложба „Заборављено Ваљево – катастарски планови између два рата“

Дана 15. августа 2014. године у галерији Народног музеја Ваљево свечано је отворена изложба „Заборављено Ваљево - катастарски планови између два рата“. Изложбу је пригодним говором отворио проф. др Душан Јоксић, дипл. геод. инж.

Основни мотив за одржавање изложбе је промоција геодетске струке, као и подсећање на велики рад и труд геодетских стручњака између два светска рата. На изложби су, поред оригиналних планова, изложене и детаљне скице, оригинални записници, рачунске машине, мерни инструменти и геодетски прибор из епохе између два светска рата.

Изложба је отворена до 15. септембра 2014. године.



Град Београд у дигиталном облику

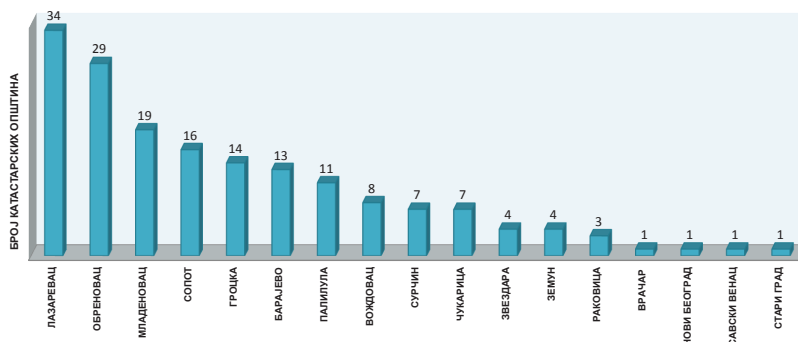
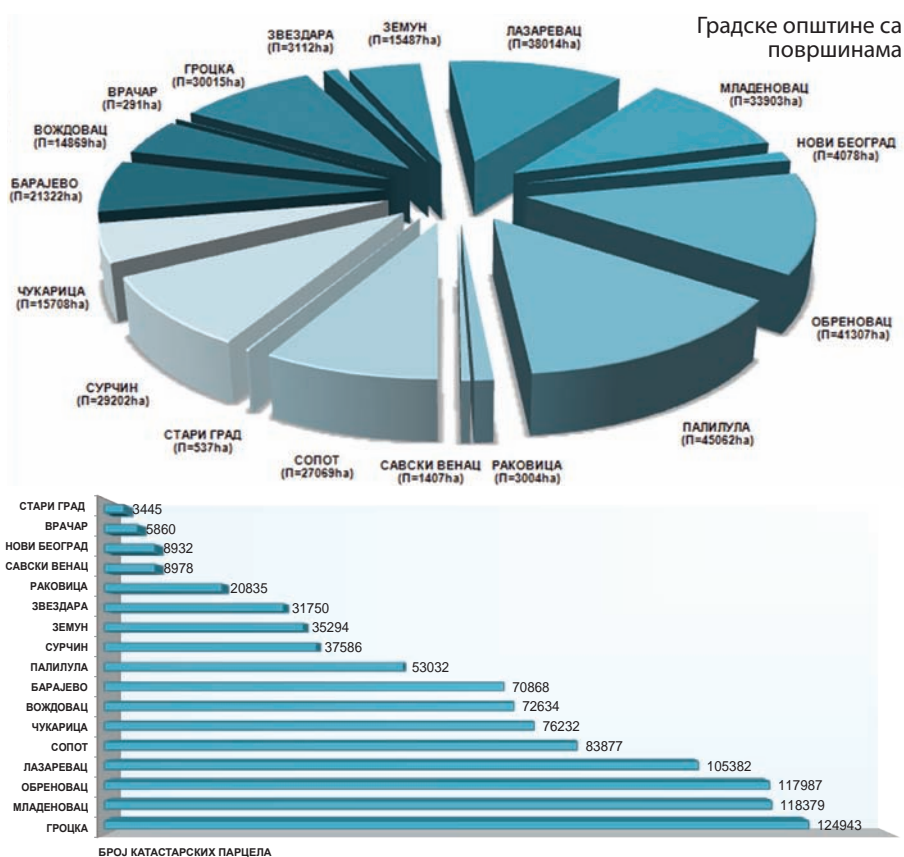
Републички геодетски завод завршио је радове на изради дигиталних катастарских планова за целокупно подручје града Београда.

Подручје града Београда обухвата 17 градских општина са 173 катастарске општине у површини од приближно 325.000 ha и са преко 976.000 катастарских парцела.

Дигитални катастарски планови израђени су на основу оригиналних података премера и одржавања премера.

Доношењем решења о стављању дигиталног катастарског плана у службену употребу, ван снаге се стављају планови у аналогном облику.

Катастарски планови у дигиталном векторском облику омогућавају ефикасније одржавање базе података катастра непокретности и брже издавање података о непокретностима свим корисницима услуга Републичког геодетског завода. Побољшање квалитета података и брзина издавања података, умногоме доприноси ефикаснијем раду других државних органа, органа локалне самоуправе, јавних предузећа, приватних компанија и др., као и успешној реализацији важних инвестиционих пројеката од интереса за град Београд и Републику Србију.



Учешће РГЗ-а у пројекту „Рурални развој – ефикасно управљање пољопривредним земљиштем“



Немачка организација за техничку сарадњу (GIZ) организовала је 27. августа 2014. године састанак у оквиру пројекта „Рурални развој – ефикасно управљање пољопривредним земљиштем“ на којем су присуствовали представници Управе за пољопривредно земљиште и Републичког геодетског завода - Сектора за стручни и управни надзор.

Тема састанка је била унапређење поступка комасационог премера у оквиру пилот-пројеката који се реализују у седам катастар-

ских општина у југоисточном делу Србије кроз сагледавање улоге РГЗ-а и Управе за пољопривредно земљиште. На састанку су представљена искуства стечена у оквиру пилот-пројеката која су се односила на рад комисија за комасациони премер, поступак уступања података у надлежности РГЗ-а и могућности поједностављења и убрзања тог поступка, стручни надзор над комасационим премером и пријем елабората комасације од стране РГЗ-а, надзор над радом Комисије за комасацију, законску регулативу и др.

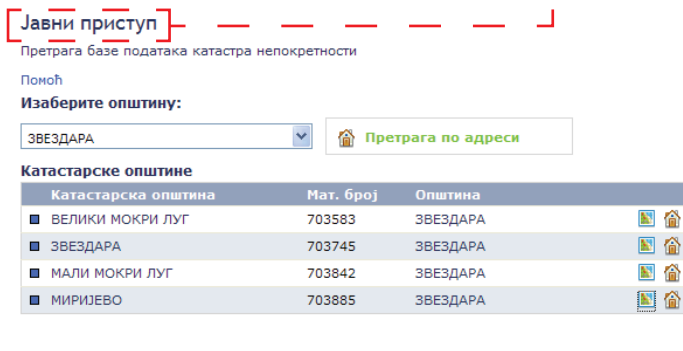
Две године рада сервиса „KnWeb“

Пре две године, тачније 27. августа 2012. године, РГЗ је омогућио јавни приступ „KnWeb“-у, сервису за претраживање јединствене базе података катастра непокретности у Републици Србији.

Web апликација „KnWeb“ представља Интернет сервис који омогућава претраживање централне базе података катастра непокретности у Републици Србији.

Сервис је настао 2008. године и био је доступан само регистрованим корисницима.

У почетку, сервис су користиле само државне институције, општинске управе и државна и јавна предузећа, а касније су са РГЗ-ом уговор о коришћењу сервиса потписале скоро све пословне банке,

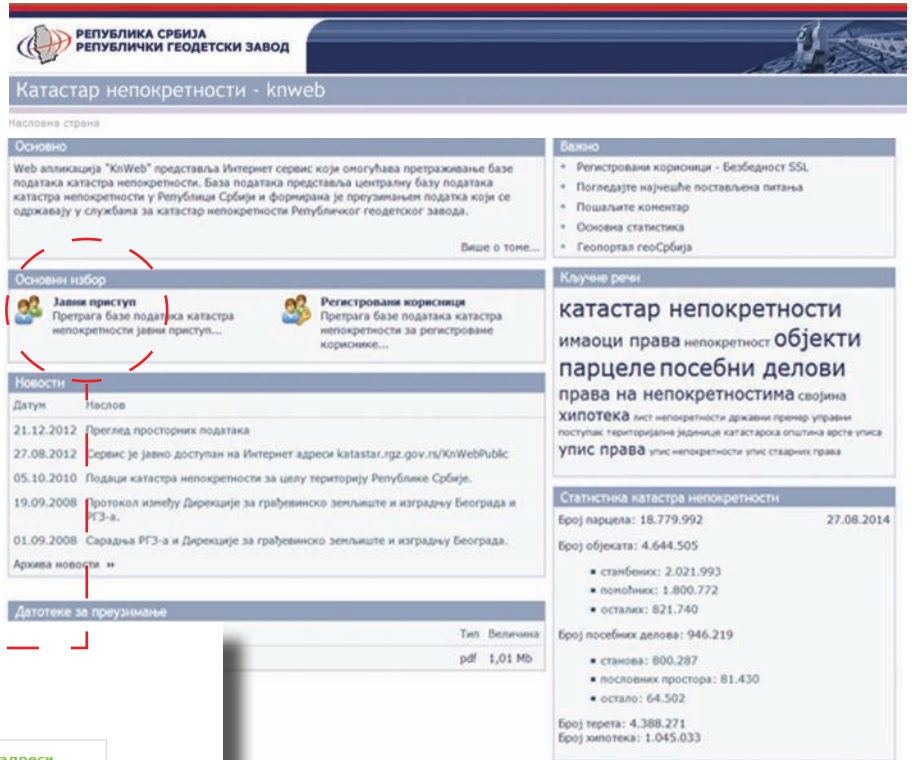


велики број агенција које се баве пословима са непокретностима, као и адвокатске канцеларије.

Од 2012. године „KnWeb“ сервис постаје јавно доступан путем Интернета и омогућава грађанима увид у податке катастра непокретности без одласка у службу за катастар непокретности.

У бази података катастра непокретности уписано је 24.370.716 непокретности са укупно 18.779.992 катастарске парцеле, 4.644.505 објекта и 946.219 посебних делова. На овим непокретностима уписан је 4.388.271 терет, од којих је 1.045.033 хипотеке.

За само две године рада јавног дела сервиса, забележено је



19.977.000 јединствених упита грађана. Забележени број јединствених упита регистрованих корисника је 785.500,

што показује велику заинтересованост корисника, као и потребу за оваквим начином приступа подацима катастра непокретности. Имајући то у виду, РГЗ ће наставити са унапређењем „KnWeb“ сервиса и квалитета података.

Солидарност на делу

Имајући у виду размере катастрофалних поплава које су задесиле Републику Србију и њене грађане и потребе да се искаже солидарност са жртвама, Републички геодетски завод је у акцији солидарности прикупио средства у износу од 6.022.481 динар. Средства су уплаћена на рачун солидарности који је за те намене отворила Влада Републике Србије за помоћ угроженима од поплава.

Од 18. маја 2014. године активиран је и рачун преко којег је могућа уплата хуманитарне помоћи за жртве поплава у Републици Србији путем PayPal-а из 193 земље и региона. Сервису за уплату хуманитарне помоћи приступа се на адреси www.floodrelief.gov.rs.

