РЕПУБЛИКА СРБИЈА
РЕПУБЛИЧКИ ГЕОДЕТСКИ ЗАВОД

РГЗ ИНФО

Година XIV ◆ број 2 ◆ фебруар, 2021.

ISSN 1821-0007

Отворен интерни конкурс – отворене могућности за развој каријере

Отворен је интерни конкурс за попуњавање извршилачких радних места у Републичком геодетском заводу.
На интерном конкурсу могу да учествују само државни службеници запослени на неодређено време из органа државне управе и служби Владе.



Директор мр Борко Драшковић са младим кадровима, 3. март 2019. године

Стручњаци из РГЗ-а оформили централни регистар водова

Директор Републичког геодетског завода мр Борко Драшковић изјавио је за Вечерње новости: „Дигитална платформа РГЗ-а је најбољи начин за умрежавање свих јавних предузећа и свих институција којима су ти подаци потребни.“

СТРУЧЊАЦИ ИЗ ГЕОДЕТСКОГ ЗАВОДА ОФОРМИЛИ ЦЕНТРАЛНИ РЕГИСТАР ВОДОВА

УЦРТАЛИ СВЕ КАБЛОВЕ

Подаци преко дигиталне платформе доступни институцијама

РАДНИКЕ, било да копају како би отклонили квар или уградили нову опрему, више не би смеле да изненаде неочекиване цеви и каблови. Однедавно је профункционисао Централни регистар водова при Републичком геодетском заводу. У пракси, јавна предузећа, локалне самоуправе и други

УВИД
ће имати јавна предузећа и локалне самоуправе

инфраструктура. Код нас је упис законска обавеза и зато је Регистар могућ.
Уписом водова у регистар, предузећа уписују и право власништва. А са власништвом, објашњавају у РГЗ, водовима располажу као и другом имовином. На основу њих могу да узму кредит или да упишу хипотеку.

ГЕОСРБИЈА
ПЛАТФОРМА Геосрбија се ствара од децембра 2017. године. Тренутно садржи чак 300 сетова података. Сваког

О бази података катастра водова на ГеоСрбији

Наставак на страни 2

У јутарњем програму РТС о катастру водова чији се подаци налазе на дигиталној платформи ГеоСрбија говорио је начелник Центра за управљање геопросторним подацима у Републичком геодетском заводу Дарко Вучетић.

Две године од оснивања Геосиндиката

25. фебруара 2021. године Геосиндикат је прославио две године постојања.

Жене у геодезији

На ТВ Студио Б Маја Радовић је говорила о женама које се баве геодезијом и катастром.

Наставак на страни 2

РГЗ у медијима

У јутарњем програму РТС-а и више других телевизијских емисија представљена је централизована база података катастра водова која се налази на порталу ГеоСрбија, а коју је представио начелник Центра за управљање геопросторним подацима Дарко Вучетић.

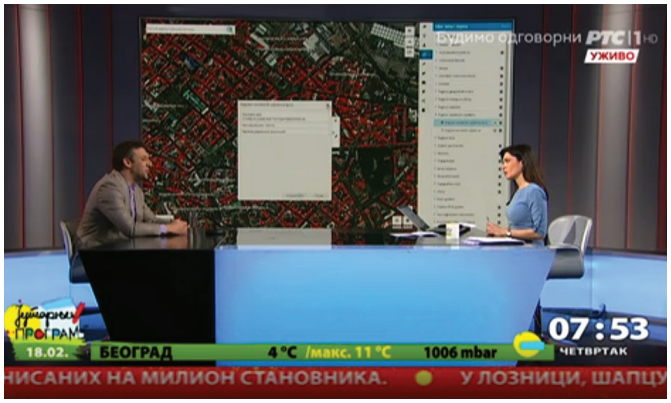

Он је истака да са великим поносом може да се каже да је Србија прва у Европи и једна од првих земаља у свету која на једном централном месту води евиденцију и регистар подземних водова, да је та евиденција доступна регистрованим корисницима и да над њима може да се уписује право власништва. Велика Британија је прошле године направила план да до 2025. године направе део онога што постоји у Србији, а за тај пилот пројекат потрошили су 4 милијарде фунти, а у Србији су базу података катастра водова формирали запослени у Републичком геодетском заводу.

У оквиру информационог система у оквиру платформе ГеоСрбија, могуће је видети комплетну инфраструктуру као што су телекомуникациона, гасна, канализациона, итд. Поред просторног распореда водова постоје и детаљне информације о самим системима и њиховим карактеристикама (дубина, напон електро мреже, положај и број шахтова...). Све информације везане за катастар водова које су потребне стручњацима налазе се на ГеоСрбији.

У интервјуу за лист Вечерње новости директор Републичког геодетског завода, мр Борко Драшковић изјавио је да дигитална платформа ГеоСрбија представља најбољи пут за умрежавање и сарадњу јавних предузећа, а да Републички геодетски завод доприноси унепређењу њиховог пословања.

Подаци о водовима добијају се од јавних предузећа која су у законској обавези да достављају информације о новим деловима инсталација. Међутим, постоје и делови наше земље у којима нису уписане инсталације у катастар водова, што у случају радова на једној врсти инсталација може довести до оштећења других.

У емисији „Јутро са Сањом“ на ТВ Студио Б Маја Радовић је говорила о женама које се баве геодезијом и катастром, о њиховој улози у процесима дигитализације и унапређења родне равноправности. На крају разговора осврнула се и на важност унапређења положаја особа са инвалидитетом када је у питању доступност права на непокретности.



У емисији „Београде, добро јутро!“ о томе да више није потребно одлазити у катастар непокретности, већ да се све измене могу извршити посредством јавних бележника и адвоката, говорила је Маја Радовић. Она је истакла да је најбитније имати писани траг на основу кога је могуће извршити жалбу на решење, али и да свака измена у катастру непокретности оставља траг, па је немогуће вршити махинације у овој области.

Такође, на ТВ Студио Б било је речи о претходним захтевима и како они утичу на упис непокретности у катастар. Маја Радовић је подсетила грађане да пре куповине непокретности у апликацији еКатастар, у делу Јавни приступ, могу проверити да ли је непокретност у власништву продавца и да ли постоје претходни захтеви који би успорили упис. На тај начин и пре одласка у канцеларију јавног бележника грађани знају на чему су.

РГЗ инфо • Информативно гласило Републичког геодетског завода • Београд, Булевар војводе Мишића 39 • E-mail: office@rgz.gov.rs • Интернет адреса: www.rgz.gov.rs • Телефон: 011-2652-222 • Факс: 011-2653-418 • Гласило излази месечно • За издавача и главни и одговорни уредник Борко Драшковић, дипл. геод. инж. • Тираж: 500 примерака • Дигитална штампа: Републички геодетски завод, Београд