



## РГЗ представио Национални регистар ризика од катастрофа

Страна 2.

Национални регистар ризика од катастрофа представљен на конференцији „Смањење ризика од катастрофа - модели и праксе на међународном и националном нивоу“.



## Оцене радне успешности за III квартал 2022. године

Страна 5.

Након извршеног оцењивања радне успешности за III квартал 2022. године, сачињена је ранг листа постигнутих резултата.

РАНГ ЛИСТА РАДНЕ УСПЕШНОСТИ ПРВИХ ДЕСЕТ СЛУЖБИ ЗА КАТАСТАР НЕПОКРЕТНОСТИ ЗА III КВАРТАЛ 2022. ГОДИНЕ						
Редни број	Назив Одељења	Оцена	Назив Одељења	Оцена	Назив групе	Оцена
1.	ЛОЗНИЦА	3,99	КИВАКЕВАЦ	3,99	ДМИТРОВГРАД	3,99
2.	НОВИ САД	3,99	НОВИ САД	3,98	СРБОБРАН	3,98
3.	РАКОВИЦА	3,99	УБ	3,98	ТАМЕВАЦ	3,95
4.	ЧАЧАК	3,99	СМЕДЕРЕВСКА ПАЛАНКА	3,96	БЕЛОНИ	3,93
5.	КИКИНДА	3,98	ГОРЊИ МИЛАНОВАЦ	3,85	КОВИН	3,83
6.	ИПЕЉА	3,97	ВРЊАЧКА БАНА	3,84	СЕНТА	3,91
7.	НОВИ САД	3,96	СТАРА ПАЗОВА	3,84	КОВАЧИЦА	3,90
8.	ПАНЧЕВО	3,96	ЧАКТИНА	3,82	ОЧАЈИ	3,89
9.	НОВИ БЕОГРАД	3,95	ТОРБОЛА	3,80	КАМЕНИКА	3,85
10.	СВЕТИЦА	3,94	БАЧКА ТОРБОЛА	3,75	МАЛИ ЗВОРНИК	3,85

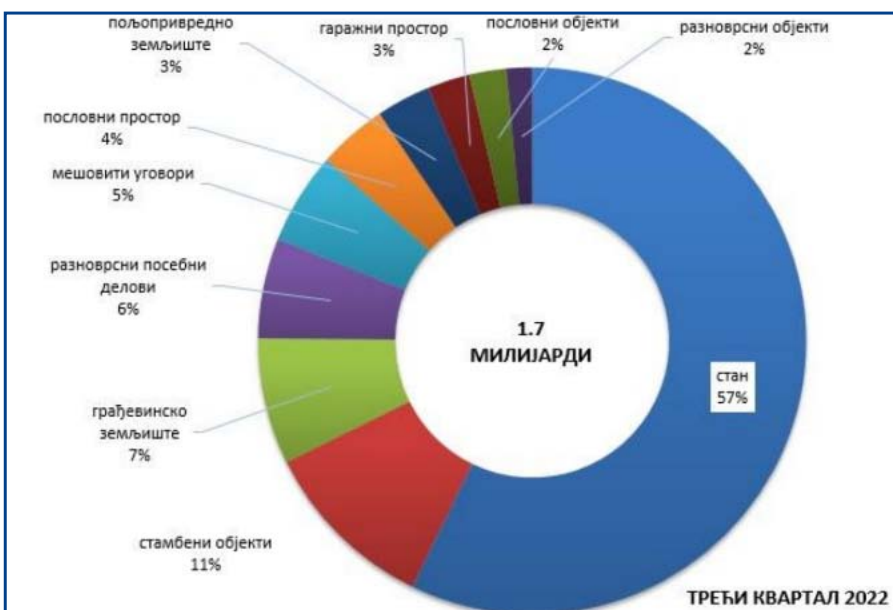
## Директор РГЗ-а честитао одлазак у пензију беспрекорном службенику

Страна 5.



## Кретање тржишта непокретности у Србији у трећем кварталу 2022. године

Страна 4.



## РГЗ добио признање као лидер одрживог развоја у региону Подунавља

Страна 8.



# Национални регистар ризика од катастрофа представљен на конференцији „Смањење ризика од катастрофа - модели и праксе на међународном и националном нивоу“

Наставак са стране 1.

Регистар ризика од катастрофа омогућава доносиоцима одлука да, на основу геопросторних података, донесу објективне и информисане одлуке у циљу превенције од природних катастрофа, правовремено и адекватно реагују у тренутку инцидента, као и да реализују најефикасније мере санације настале штете и улагања у обнову инфраструктуре, изјавио је директор РГЗ-а мр Борко Драшковић током уводног обраћања на конференцији „Смањење ризика од катастрофа – модели и праксе на међународном и националном нивоу“.

Конференција је организована у оквиру пројекта „ЕУ за Србију отпорну на катастрофе“ који, уз финансијску подршку ЕУ, спроводи Програм Уједињених нација за развој (УНДП), у сарадњи са Факултетом безбедности и Сектором за ванредне ситуације МУП-а Србије.

Током уводног обраћања окупљенима су се обратили Лука Чаушић, помоћник министра унутрашњих послова и начелник Сектора за ванредне ситуације, проф. др Ивица Радановић, државни секретар у Министарству просвете, науке и технолошког развоја, Анас Карман, вршилац дужности сталног представника УНДП у Србији, Сакеларис Хурдас, шеф сектора операција III Делгације ЕУ у Србији и Горан Пузовић, директор „Србијавода“.




Драшковић је нагласио да је Регистар ризика од катастрофа повезан са дигиталном платформом геоСрбија на којој се налази највећи национални број сетова података, уређени по стандардима УН-а и принципима ЕУ. Директор РГЗ-а се захвалио свима који су учествовали у формирању овог регистра посебно наводећи допринос УНДП-а, Делгације ЕУ, Сектора за ванредне ситуације и Канцеларије за јавна улагања Владе Републике Србије.

Дако Вучетић, помоћник директора Републичког геодетског завода, је током своје презентације Регистра ризика од катастрофа истакао значај који РГЗ има у пружању подршке свим деловима система који користе геопросторне податке за информиса-



но одлучивање. Он је објаснио да је Регистар ризика информациони систем који представља примарни извор релевантних информација на националном нивоу који се тичу процене, превенције, интервенције, опоравка и реконструкције у случају ванредне ситуације.

Демонстрацију функционисања Регистра ризика од катастрофа је учесницима конференције представила Вања Шимунић из РГЗ-а, а сви заинтересовани су имали прилике да се на интерактивном панелу и сами увере у једноставност коришћења и претраге, као и брзину доласка до жељених података.



# Интервју директора РГЗ-а о Националном регистру ризика од катастрофа за Курир

Републички геодетски завод има водећу улогу у спровођењу Закона о Националној инфраструктури геопросторних података.

Сами подаци представљају важан ресурс, али њихово комбиновање у скупове података и коришћење дигиталних сервиса обезбеђује додатну вредност. Стога РГЗ податке организује у регистре који државној управи, привреди и грађанима обезбеђују најједноставније коришћење. Најважнији од тих регистара су Катастар непокретности, дигитална платформа ГеоСрбија, Регистар инвестиционих локација, и новоформирани Регистар ризика од катастрофа.



**Захваљујући пројекту „ЕУ за Србију отпорну на катастрофе“, у оквиру Геопортала РГЗ, успостављен је Регистар ризика од катастрофа. Који су све бенефити за грађане, која су ваша очекивања?**

Републички геодетски завод је подршка Сектору за ванредне ситуације Министарства унутрашњих послова, у обављању њиховог изузетно важног и комплексног посла за добробит грађана Србије. Систем направљен заједничким напорима пружа важне параметре државној и локалној управи за доношење процена и одлука у вези са социјалним, привредним и финансијским ефектима које ванредне ситуације носе са собом. Приликом успостављања Регистра ризика од катастрофа, РГЗ је са Министарством унутрашњих послова и Канцеларијом за јавна улагања, уз подршку УНДП-а, успео да споји искуство коришћења дигиталних платформи и прикупљања података са стручним знањем експерата за управљање ванредним ситуацијама ради максималног искоришћења постојећих извора података. На тај начин су креирани сервиси које у овом обиму ретко која земља у свету поседује.

**Које могућности нам додатно отвара Регистар ризика у будућности, како ће се развијати?**

У наредним фазама развоја планира се да Регистар ризика од катастрофа користи рационалнијем улагању средстава у урбани и рурални развој. Планирано је да се повећа број институција које прикупљају дигитално валидне податке, а да оне које већ пружају неке податке те податке унапред додатним инвестирањем у дигитализацију. То ће омогућити

већу ефикасност у раду, саме институције би имале корист од података који су квалитетнији а подаци би постали отворени и доступни за планирање заштите националног капитала и његово увећање. Остваривање стратешког циља Владе Републике Србије, у вези са стварањем савременог дигиталног друштва, у великој мери почива на подацима који су просторно дефинисани.

**Која је важност Регистра ризика од катастрофа за доносиоце одлука за урбано планирање, као и за брзину и квалитет реаговања у кризним тренуцима?**

Приликом урбанистичког планирања Регистар ризика ће моћи да се користи за превенцију или лимитирање употребе ризичних делова територије за поједине намене. Додатно, планери могу да одлуче које делове територије би требало резервисати у циљу заштите већ насељених и коришћених подручја.

Поред сервиса које Регистар ризика пружа за потребе планирања заштите од елементарних непогода, постоје и развијају се елементи за одређивање евакуационих путева, дефинисање подручја мањег ризика, места збрињавања угрожених и повређених... У случају катастрофе, након завршеног периода опасности, Регистар ће омогућити процену штете, планирање помоћи, али и преглед улагања у санирање штете.

**Да ли у свету и ЕУ постоје регистри ризика?**

У Европској унији Регистар ризика од катастрофа је јединствен наднационални систем који зависи од постојеће инфраструктуре и законског оквира сваке појединачне земље.



Међутим, приликом успостављања Регистра ризика за Србију, РГЗ и МУП нису имали могућност да се угледају на неки конкретан пример добре праксе, већ су морали све да развијају од нуле, уз помоћ и учешће великог броја стручњака из министарстава, управа, завода и стручно-оперативних тимова уз подршку УНДП. Заједнички они су дефинисали потребе и неопходне захтеве потребне за доношење квалитетних одлука које се односе на превенцију у случајевима природних катастрофа. Добри технички темељи дигиталне платформе, које је РГЗ успоставио претходних година, омогућили су развој једног овако комплексног система као што је Регистар ризика на који Србија треба да буде поносна.

# Кретање тржишта непокретности у Србији у трећем кварталу 2022. године

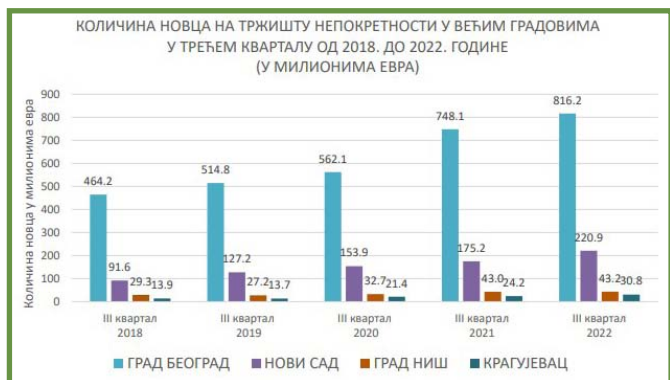
Укупан обим новчаних средстава на тржишту непокретности у Републици Србији у трећем кварталу 2022. године износио је 1,7 милијарди евра, што представља повећање од 10,6% у односу на исти период претходне године.

Укупан број купопродајних уговора на тржишту непокретности био је 34.503, што је за 0,9% мање у односу на трећи квартал 2021. године. Посматрано по градовима највећи број купопродајних уговора забележен је у Граду Београду – 8.013 уговора.

Када је реч о подручјима основних судова у Србији, највећи број купопродајних уговора у трећем кварталу 2022. године закључено је на подручју Основног суда у Новом Саду и броји 3.367 купопродајних уговора са обимом новчаних средстава од око 236 милиона евра.

Највећи обим новчаних средстава уложених у непокретности је на територији Првог основног суда у Београду и износи 422 милиона евра са 2.894 купопродајних уговора.

Највећи број купопродајних уговора у трећем кварталу 2022. године закључено је у Канцеларији Јавни бележник Србислав Цвејић и броји 491 купопродајни уговор.

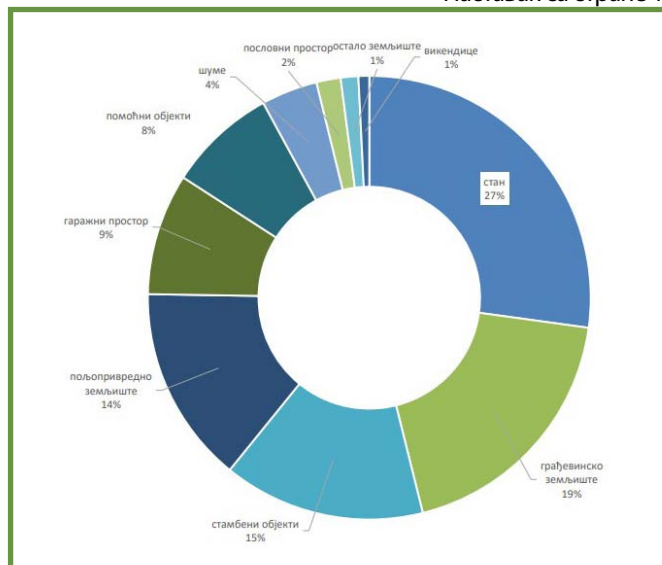


Највећи обим новчаних средстава уложен је у непокретности кроз уговоре закључене од стране Канцеларије Јавни бележник Србислав Цвејић и износи 71 милион евра.

У трећем кварталу 2022. године највећи удео у укупним новчаним средствима у промету непокретности у Републици Србији имао је промет станова у износу од 935,2 милиона евра, од чега је у Граду Београду за станове издвојено 579,6 милиона евра. Учешће станова у укупној количини новца на тржишту у трећем кварталу 2022. године износио је 57%, што је за 1% више него у истом периоду 2021. године. За стамбене објекте (куће, викендице и стамбене зграде) издвојено је 171,1 милион евра (11% од укупне количине новца на тржишту непокретности), за грађевинско земљиште 122 милиона евра (7% од укупне количине новца), за пословне просторе 66,8 милиона евра (4% од укупне количине новца), за пољопривредно земљиште 52,5 милиона евра (3% од укупне количине новца) и др.

На основу прикупљених података из купопродајних уговора, у трећем кварталу 2022. године 10% непокретности је плаћено из кредитних средстава, што је за 4% мање у по-

Наставак са стране 1.



ређењу са истим периодом претходне године. Из кредита се најчешће плаћају станове. У трећем кварталу 2022. године 25% станова у Републици Србији је плаћено кредитним средствима, што је за 8% мање у поређењу са трећим кварталом 2021. године.

Најскупљи квадрат стана у Србији у првом полугодишту 2022. године прометован је на локацији Београд на води, на општини Савски Венац и коштао је 10.400 евра по метру квадратном, површине је 97 м<sup>2</sup> и то је стан у новоградњи.

Највише новца у трећем кварталу 2022. године издвојено је за стан у новоградњи у износу од 1.280.350 евра, који се налази на Врачару и има укупну површину од 301 м<sup>2</sup>.

Најскупља кућа продата је на Савском венцу за 5.100.000 евра.

Најскупљи квадрат пословног простора прометован је на београдској општини Стари град за 10.110 евра, површине 179 м<sup>2</sup>, што је уједно представља и највишу уговорну цену пословног простора у износу од 1.810.000 евра.



Најскупље гаражно место прометовано је на Савском венцу по цени од 45.000 евра.

Најскупљи квадрат пољопривредног земљишта прометован је на општини Шабац по цени од 25 евра/м<sup>2</sup> за парцелу површине 56 ара. Најскупље пољопривредно земљиште у Србији у трећем кварталу 2022. године прометовано је у Каћу по цени од 1.531.947 евра за 125,56 хектара.

## Директор РГЗ-а честитао одлазак у пензију беспрекорном службенику

Наставак са стране 1.

Директор РГЗ-а мр Борко Драшковић честитао је начелнику Службе правне помоћи Митру Трбовићу одлазак у пензију након 38 година радног стажа. Митар Трбовић је читав радни век, у Србији, провео у Републичком геодетском заводу, а посебну занимљивост представља чињеница да за све то време није узео ни један дан боловања, чак ни онда када је због повреде колена на фудбалској рекреацији два и по месеца држао ногу у гипсу.

Слободне дане, који су му законски припадали, није узимао ни након више од 100 добровољних давања крви, док је на годишњи одмор одлазио само по две радне недеље, током године, што је представљао законски минимум.

Његова истрајност на радном месту показује колико је волео служ-

бу где је највише времена провео на устројавању својинске евиденције у Републици Србији због чега је пропутовао по земљи уздуж и поперко и у свакој служби за катастар бо-

равио бар по 30 пута. Увек омиљен међу колегама, Митар Трбовић је и након одласка у пензију наставио да се бави искључиво имовинско-правним пословима.



## Оцене радне успешности за III квартал 2022. године

Наставак са стране 1.

Након извршеног оцењивања радне успешности за III квартал 2022. године, сачињена је ранг листа постигнутих резултата.

Службе за катастар непокретности које се не налазе на ранг листи вредновања радне успешности за III квартал 2022. године су : Коцељева и Косовска Митровица са припа-

дајућим службама. Параметри који су коришћени приликом оцењивања радне успешности за трећи квартал 2022. године нису применљиви за добијање коначне оцене за трећи квартал за наведене службе. У превазилажењу напред наведеног, СКН Коцељева и СКН Косовска Митровица са припадајућим службама ће

бити ангажоване на решавању предмета других служби путем даљинског приступа, те ће се због тачне мерљивости и ефикасности решавања предмета наведене службе наћи у статистичком податку ранг листе радне успешности у наредном кварталу 2022. године и у коначној годишњој оцени.

РАНГ ЛИСТА РАДНЕ УСПЕШНОСТИ ПРВИХ ДЕСЕТ СЛУЖБИ ЗА КАТАСТАР НЕПОКРЕТНОСТИ ЗА III КВАРТАЛ 2022. ГОДИНЕ						
Редни број	Назив Одељења	Оцена	Назив Одсека	Оцена	Назив групе	Оцена
1.	ЛОЗНИЦА	3.99	КЊАЖЕВАЦ	3.99	ДИМИТРОВГРАД	3.99
2.	НОВИ САД2	3.99	НОВИ САД3	3.98	СРБОБРАН	3.98
3.	РАКОВИЦА	3.99	УБ	3.98	ЋИЋЕВАЦ	3.95
4.	ЧАЧАК	3.99	СМЕДЕРЕВСКА ПАЛАНКА	3.96	БЕОЧИН	3.93
5.	КИКИНДА	3.98	ГОРЊИ МИЛАНОВАЦ	3.85	КОВИН	3.93
6.	ИНЂИЈА	3.97	ВРЊАЧКА БАЊА	3.84	СЕНТА	3.91
7.	НОВИ САД1	3.96	СТАРА ПАЗОВА	3.84	КОВАЧИЦА	3.90
8.	ПАНЧЕВО	3.96	ЧАЈЕТИНА	3.82	ОЏАЦИ	3.89
9.	НОВИ БЕОГРАД	3.95	ТОПОЛА	3.80	КАЊИЖА	3.85
10.	СУБОТИЦА	3.94	БАЧКА ТОПОЛА	3.75	МАЛИ ЗВОРНИК	3.85

## Председник нотарске коморе открио разлог вишегодишње опструкције реформе катастра

Председник Јавнобележничке коморе Србислав Цвејић јавно је обелоданио разлоге вишегодишњих притисака на Републички геодетски завод и узроке опструкције реформе коју РГЗ спроводи кроз пројекат Светске банке „Унапређења земљишне администрације у Србији“ на годишњој конференцији за новинаре одржаној 6. октобра 2022. године.

Након изјаве да „комора јавних бележника предлаже ... да они уписе врше директно у државну базу података“ и да је то „једино решење“ да се РГЗ растерети и повећа правна сигурност грађана, постаје јасно да су сви штрајкови, бројни и разноврсни надзори, контроле, ревизије, огроман број анонимних кривичних пријава против РГЗ-а и директора РГЗ-а, у претходних неколико година, били део синхронизоване кампање против система катастра непокретности. У складу са устаљеном матрицом, и сада се, одмах након нотара, у медијима оглашавају и лажни синдикасти у РГЗ-у.

Циљ свих тих активности био је да се елиминише Републички геодетски завод као државни контролни механизам у поступку уписа непокретности у државну базу. На тај начин јавни бележници би се отргли једине стварне контроле од стране извршне власти Републике Србије што би не-

миновно водило урушавању начела поздања и нестанку правне сигурности за грађане, на коју се позивају.

Држава кроз начело поуздања гарантује за упис у регистар једино уколико је у стању да врши контролу над уписом што тренутно у име државе спроводи РГЗ. Отуда потиче велико поверење грађана у катастар непокретности и бројна међународна признања, са друге стране расте незадовољство актера у коруптивним радњама.

Примера ради Републички геодетски завод је обуставио упис права на непокретности у преко 50.000 случајева због неправилности у достављеним исправама јавних бележника које су биле неподобне за упис. Без контроле коју спроводи РГЗ, у случају директних уписа у државну базу, грађани би морали да заштиту својих права траже пред судовима што би довело до загушења рада судова и повећања трошкова за грађане и државу. Све то је у супротности са разлозима увођења нотаријата у Србији.

Јавни бележници тврде да ће предложеним решењем растеретити рад РГЗ-а што је бесмислица и за то постоји више доказа, а међу њима издвајамо следећа два:

- Први је да и сам Србислав Цвејић у својој изјави констатује да се у постојећем систему упис у ка-

тастар врши за 5 дана, па растерећење и није потребно. Тај систем је већ уређен и ефикасан, и због тога је он заинтересовани за његово преузимање и комерцијализацију.

- Други је да се у свом предлогу нотари уопште не баве целином система у којем, сем нотара, учествују и судови, локалне самоуправе, јавни извршитељи и остали државни органи. Тиме показују да нису заинтересовани за целовито системско решење, неопходно грађанима и држави, већ само за комерцијални аранжман и додатну лаку заряду што је и природно за предузетнике.

Очигледно је да нотари немају интерес, али ни капацитет, свест и сазнања о начину рада катастара у 21. веку. Они нису инволвиран у било коју међународну организацију која се бави катастарским системима да би то могли да разумеју и примене.

Систем уписа у којем РГЗ спроводи поступак уписа је гарантован међународним уговорима које је ратификовала Народна скупштина, законима које је донела и стратегијама органа УН-а које се баве овом темом. У том смислу крајње је неодговорна изјава председника Јавнобележничке коморе којом себе ставља изнад наведеним институцијама.

## СТИГАО ОДГОВОР НА ПИТАЊЕ КОМЕ СМЕТА ТРАСПАРАНТАН РГЗ

Председник јавнобележничке коморе Србије, као представник једне од важних интересних група, користи свој положај за злоупотребу институције Повереника за информације од јавног значаја и заштиту података о личности и врши притисак против транспарентног рада Републичког геодетског завода.

На основу дописа који је РГЗ примио од Повереника стиче се утисак да председник Јавнобележничке коморе Србислав Цвејић има проблем

да се резултати рада његове канцеларије јавно спомену, макар и у контексту да је то најуспешнија јавнобележничка канцеларија у области која се односи на промет непокретности у првој половини 2022. године.

Наиме, Републички геодетски завод у свом извештају истиче пословне резултате са тржишта непокретности: најскупље куће, станове, парцеле, а међу тим подацима нашао се и податак о најуспешнијој јавнобележничкој канцеларији.

Треба имати у виду да РГЗ, уз бројне друге извештаје, тромесечно објављује статистичке извештаје о резултатима рада свих јавних бележника у Републици Србији.

До сада нико због тога није имао примедби и зато је реакција Јавнобележничке коморе тако упадљива и чини се да је председник Коморе Србислав Цвејић нарочито осетљив на идеју да се рад његове канцеларије траспарентно представи и да се објави чињеница да је његова кан-

целарија најуспешнија. Због тога се поставља питање да ли је проблем генерална транспарентност иступања РГЗ-а у јавности или се захтева само чување тајности података о резултатима рада канцеларије Србислава Цвејића у домену промета непокретности.

С обзиром на то да Републички геодетски завод није имао увид у пријаву представника Коморе упућену Поверенику, остаје нејасно да ли се због овога председник Коморе суочава са моралним проблемом или се ради о безбедносном проблему јер се на ос-

нову података у извештају РГЗ-а може претпоставити и висина зараде његове канцеларије. Изнети подаци искључиво се односе на део делатности јавних бележника у вези са тржиштем непокретности.

Објављени подаци не могу се сматрати подацима о грађанину Србиславу Цвејићу.

Назив јавног бележника је назив канцеларије која обавља јавнобележничку делатност, што се може утврдити на интернет страницама Јавнобележничке коморе и Министарства правде, али не и на страницама АПР-

а, што би било очекивано. Осим тога, нотарске канцеларије имају већи број запослених и вршиоци су јавних овлашћења.

Републички геодетски завод као посебна организација, а тиме и самостални орган, у свему поштује законе Републике Србије и један је од најтранспарентнијих државних органа. Начело јавности прописано Законом о државном премеру и катастру је једно од најважнијих начела рада Републичког геодетског завода.

Републички геодетски завод, поштујући Закон о слободном приступу информацијама од јавног значаја, и посебно начело да јавност има оправдан интерес да зна, информације којима располаже као орган јавне власти, настале у раду или у вези са радом РГЗ-а, чини доступним јавности.

Извештај који је предмет питања Повереника, управо је доказ транспарентности у раду РГЗ-а и поштовању Закона о слободном приступу информацијама од јавног значаја.

Ово није први пут да неко злоупотребљава канцеларију Повереника за притисак на Републички геодетски завод у циљу остваривања личне користи, опструкције увођења антикоруптивних мера, дигитализације и транспарентности, као и стварања негативне медијске кампање.



## Лажни синдикати у РГЗ јавно признали да су лагали председника Србије Александра Вучића и грађане

Народна изрека каже „У лажи су кратке ноге“ а стара латинска „Лажливац мора да има добро памћење“. Отвореним писмима председнику Републике Србије Александру Вучићу лажни синдикати у РГЗ су свима разоткрили сопствену обману наводећи супротне и неистините податке.

„Број нерешених предмета до краја године (2020) може доћи до 1.000.000 (МИЛИОН)!!!“ пишу лажни синдикати у РГЗ-у председнику Републике Србије 2.10.2020. године наглашавајући драматичну ситуацију.

„Пола милиона нерешених захтева у Катастру!“ пишу исти синдикати председнику Републике Србије

9.10.2022, две године касније, са истим сценаријом.

Подаци о броју активних предмета су јавно доступни од средине 2020. године до данас на сајту Републичког геодетског завода. Републички геодетски завод је једина државна институција која такве податке јавно објављује. Истина је да је 2020. било 704.655 активних предмета са јасном тенденцијом пада док је данас тај број 425.171.

Сличним лажима као што је ова су иницирали и велики број разних ванредних инспекција, надзора, ревизија, контрола и истрага које су од стране државних органа спровођени претходних година и које нису нашле никакве неправилности у раду Републичког

геодетског завода. Због оваквог понашања, неистина и урушавања угледа РГЗ-а подигнуто је више кривичних пријава против представника наведених синдиката који да уместо докажу своје наводе пред судом, избегавају заказана рочишта надајући се застарелости поступка. Њихове намере су препознати запослени у катастру па данас ови синдикати имају неколицину чланова због чега их запослени и називају лажним синдикатима.

Овим саопштењем желимо да упознамо јавност да постоје синхронизовани притисци, који су у последње време интензивирани, на важну институцију која води регистар имовине грађана Србије.

## РГЗ добио признање као лидер одрживог развоја у региону Подунавља

Сертификат лидера одрживог развоја и конкурентности Подунавља додељен је директору РГЗ-а мр Борку Драшковићу на Дванаестом дунавском бизнис форуму одржаном у хотелу Фрушке терме у оквиру комплекса Врдничка кула. Ово је још једно признање раду Републичког геодетског завода и улози ове институције у постизању циљева одрживог развоја одређених Агендом УН-а 2030.

Драшковић је учествовао као један од говорника у панелу „Одрживи развој и циркуларна економија“ који је привукао велику пажњу учесника форума. Током панела представио је принципе рада РГЗ-а који се заснивају на знању, креативности, ефикасности и транспарентности што представља стабилне темеље за одрживо пословање и циркуларну економију, уз посебан осврт на информисано одлучивање на основу геопросторних података што је један од основних стубова одрживог развоја.

У раду Дванаестог дунавског бизнис форума, који организују Медиа инвент, Унија послодаваца Србије, Институт европских региона из Салцбурга и ТЕРИС Кластер за



територијалну сарадњу из Загреба, учествовали представници привреде, политике, дипломатије, науке, културе и медија из свих земаља подунавског региона, који су изнели своја искуства у имплементацији Дунавске Стратегије. Посебну вредност квалитету рада допринело је учешће представника Института за Дунавски регион и Централну Европу из Беча који су понудили активније и садржајније учешће на следећем форуму.

## РГЗ у медијима

У емисији „Београде добро јутро“ на ТВ Студио Б о Националном регистру ризика од катастрофа говорила је Вања Шимунић. Она је рекла да је Регистар ризика од катастрофа потпуно нова услуга коју је Републички геодетски завод омогућио у виду интерактивне мапе која садржи све релевантне податке за управљање ризицима.

О изради нове апликације која има



за циљ да олакша комуникацију грађана са Републичким геодетским заводом, у емисији „Београде добро јутро“ на ТВ Студио Б говорила је Милица Малешкић. Приликом припреме апликације, Републички геодетски завод, је водио рачуна о потребама корисника услуга. Она је истакла да грађани могу предати захтеве лично у служ-



бама за катастар уз претходно еЗаказивање, као и код лиценцираних геодетских организација и адвокатских канцеларија које имају електронски начин комуникације са Републичким геодетским заводом.

У емисији „Београде добро јутро“ на ТВ Студио Б о кретањима на тржишту непокретности говорила је Ивана Штрбац. Она је рекла да је укупан обим новчаних средстава на тр-



жишту непокретности у Републици Србији у трећем кварталу 2022. године износио 1,7 милијарди евра, што представља повећање од 10,6% у односу на исти период претходне године.

О напретку у изради модела масовне процене вредности непокретности говорили су Ивана Штрбац из Републичког геодетског завода и Расел Тимјан експерт за масовну процену из САД-а. Ивана Штрбац је објас-



нила које су новине у процесу израде модела масовне процене, док је Расел Тимјан испричао о одушевљењу учесника 88. годишње конференције Међународног удружења проценитеља непокретности у Бостону, којима је представљен модел масовне процене који се развија у Србији.